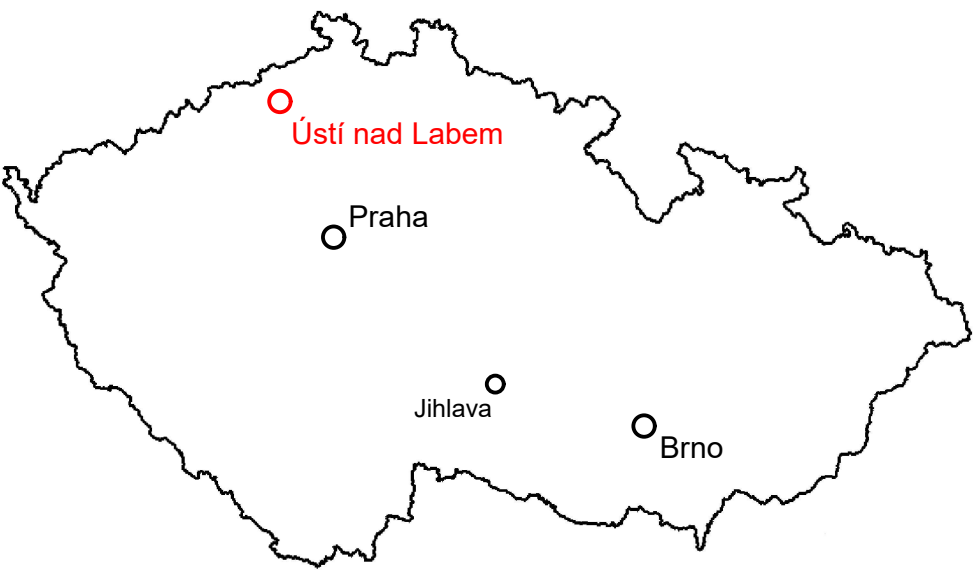
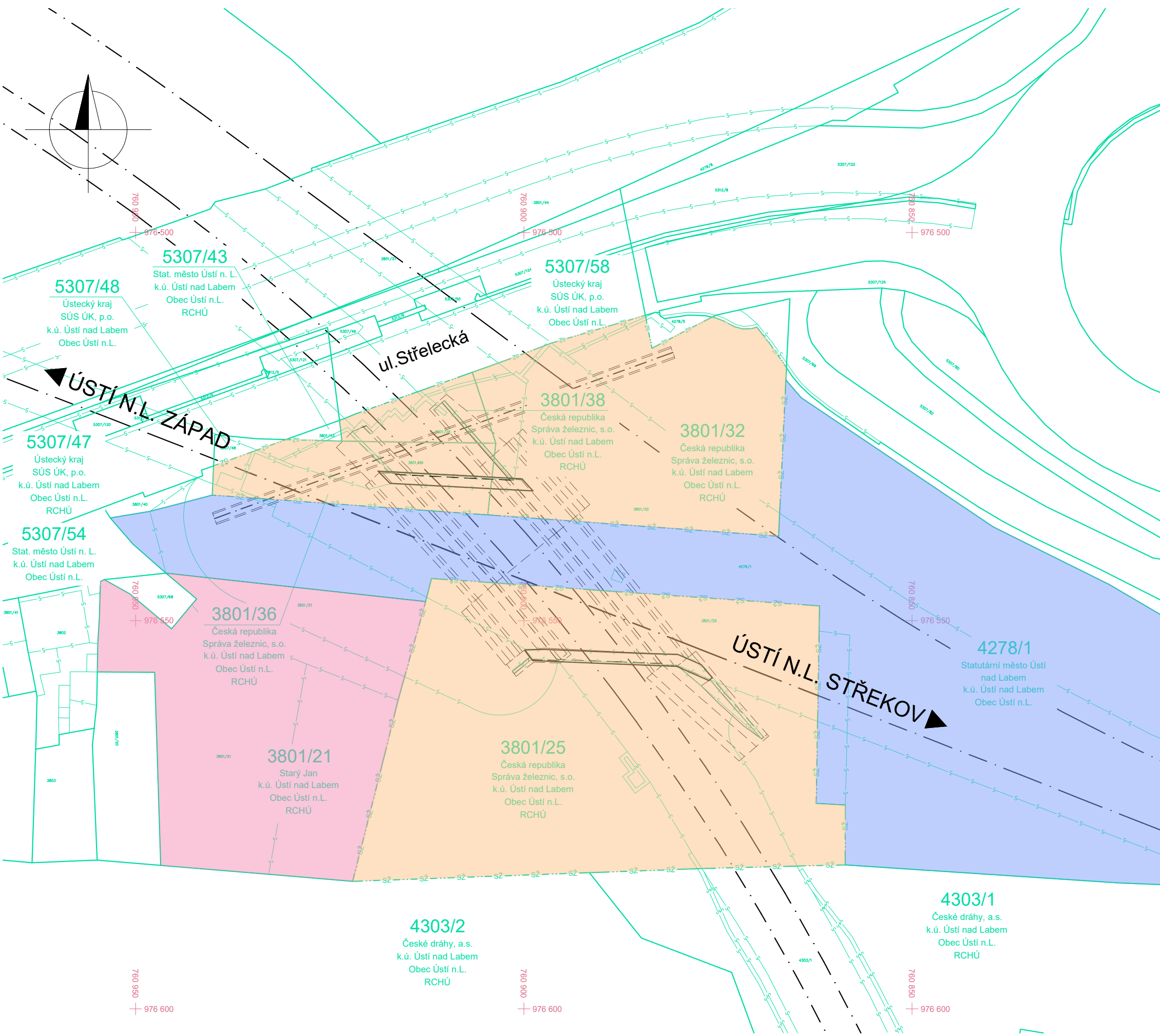


PŘEHLEDNÁ SITUACE OBLASTI STAVBY M 1:500



IDENTIFIKAČNÍ ÚDAJE STAVBY:

Kraj: ÚSTECKÝ KRAJ
Okres: ÚSTÍ NAD LABEM
Obec: ÚSTÍ NAD LABEM [554 804]
Katastrální území: ÚSTÍ NAD LABEM [774 871]



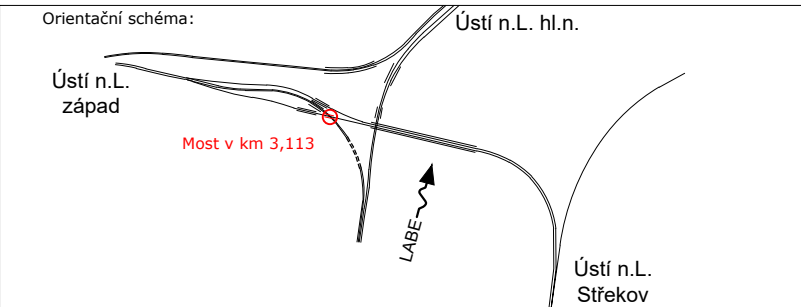
LEGENDA ČAR:

- KATASTR - HRANICE POZEMKŮ
- KATASTR - SLUČKY
- KATASTR - HRANICE Správy železnic, s.o.

LEGENDA PLOCH:




- ČESKÁ REPUBLIKA - SPRÁVA ŽELEZNIC, s.o.
- STATUTÁRNÍ MĚSTO ÚSTÍ NAD LABEM
- JAN STARÝ

SOUŘADNICOVÝ SYSTÉM: S-JTSK
VÝŠKOVÝ SYSTÉM: Bpv



Razítko oprávněné osoby:

Revize:	Datum:	Popis:	Kontroloval:

Stavebník/Investor:	Správa železnic, státní organizace		
Adresa:	Dlážděná 1003/7, 110 00 Praha 1		
Zástupce investora:	Oblastní ředitelství Ústí nad Labem		
Adresa:	Železničářská 1386/31, 400 03 Ústí nad Labem		
Zhotovitel stavby:	DIPONT s.r.o.		
Adresa:	Klíšská 1432/18, 400 01 Ústí nad Labem		
Kontakt:	T: +420 475 201 724 E: dipont@dipont.cz		
Hlavní projektant (HIP):	Ing. Petr Novák	Odpovědný projektant:	Zpracovatel:
Specialista:	Ing. Martin Plšek	Ing. Martin Plšek	Karla Hrotková, DiS.

Název stavby/akce:	Oprava mostu v km 3,113 v úseku Ústí n.L. Střekov - Ústí n.L. západ		Označení (S-kód):
Název části:	Situční výkresy		S650100084
Název objektu:	-		Označení zhotovitele:
Název přílohy:	Přehledná situace oblasti stavby		D22014
Název dílčí části přílohy:	-		Označení části:
Kraj:	Katastrální území:	TUDU:	Označení objektu/komplexu:
Ústecký kraj	Ústí nad Labem [774 871]	1003,2A	-
Stupeň dokumentace:	Datum zpracování:	Formáty:	Číslo přílohy:
DSP	02/2023	5xA4	1
Měřítko:	1:500	Paré:	